

Postenstandorte und Postenbeschreibungen

Autor: Steffen Lösch (Team Wettkampfwesen)

Posten markieren eindeutige Objekte/Merkmale im Gelände.

Grundregel: Darstellung der Postenumgebung auf der Karte und die Postenbeschreibung müssen zwingend konform sein. Es handelt sich lediglich um zwei Abstraktionsformen für ein und dasselbe Postenobjekt. Und diese Abstraktion muss auch im Gelände tatsächlich vorhanden sein.

=> **Dreifach-Übereinstimmung** von **Karte**, **Postenbeschreibung** und **Gelände !!!**

Jeder Posten ist in letzter Instanz durch einen Punkt oder durch einen sehr kleinen Flächenbereich identifizierbar, dessen Ausdehnung kleiner als der Sichtbarkeitsradius des Postenschirms ist.

Beispiele:

- Kreuzung oder Abzweig von 2 Linienobjekten
- ein Knick oder eine "scharfe" Biegung eines Linieobjektes
- Punktobjekt (kleine Ausdehnung, max. 5 m), das unter Berücksichtigung aller Genauigkeitstoleranzen mindestens per Kompasslauf sicher erreicht werden kann
- ein kleines Flächenobjekt (die Mitte einer Lichtung, nicht die Mitte eines Minidickichts)
- Randbereich eines kleinen Flächenobjektes

Die Beschreibung des Postens mittels Postenbeschreibung bestätigt im Prinzip die Korrektheit des gewählten Standortes. Spätestens bei der Erstellung der Postenbeschreibung muss auffallen, wenn ein beabsichtigter Postenstandort dem "Punktkriterium" nicht genügt – aber natürlich nur, wenn man gründlich vorgeht.

Beispiele für zu verwerfende Postenstandorte:






- Fuß einer Felswand, aber die Felswand ist sehr lang (z.B. 30 Meter)
- das mittlere von mehr als 3 Einzelobjekten im Postenraum (Postenkreisdurchmesser je nach Kartenmaßstab 60 bis 100 m)
















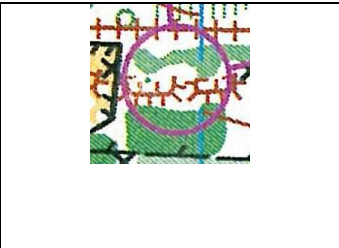



















Wenn der Postenstandort alle Kriterien erfüllt, könnte man die Postenbeschreibung in den meisten Fällen wahrscheinlich weglassen. Für die meisten Standorte kann der Läufer die Analyse der Postenbeschreibung übergehen, ohne dass er ein Risiko eingeht.





























Die Postenbeschreibung soll trotzdem nicht weggelassen werden, denn sie ist ein wichtiges Kontrollwerkzeug für Bahnleger und TDs.

Diese Kontrollmöglichkeiten müssen nur besser genutzt werden. Hier besteht Nachholbedarf.

Beispiele aus Bundesveranstaltungen 2010:

	<table border="1" data-bbox="534 1556 933 1624"> <tr> <td>2</td> <td>31</td> <td>V</td> <td></td> <td></td> <td></td> <td></td> </tr> </table>	2	31	V					Eintrag in Spalte C fehlt. Welches Loch ist gemeint? wahrscheinlich das südwestliche
2	31	V							
	<table border="1" data-bbox="534 1668 933 1736"> <tr> <td>6</td> <td>45</td> <td>O</td> <td>-</td> <td></td> <td></td> <td></td> </tr> </table>	6	45	O	-				Eintrag in Spalte C fehlt. Welche Kuppe ist gemeint? wahrscheinlich die westliche
6	45	O	-						
	<table border="1" data-bbox="534 1780 933 1848"> <tr> <td>4</td> <td>50</td> <td>A</td> <td></td> <td></td> <td>✓</td> <td></td> </tr> </table>	4	50	A			✓		Eintrag in Spalte C fehlt. Welche Rinne ist gemeint? wahrscheinlich die östliche
4	50	A			✓				
	<table border="1" data-bbox="534 1892 933 1960"> <tr> <td>8</td> <td>53</td> <td>U</td> <td></td> <td></td> <td></td> <td></td> </tr> </table>	8	53	U					Bingo! Posten hing von Süden kommend am dritten Loch (v). Nicht an der Senke!
8	53	U							
	<table border="1" data-bbox="534 2004 933 2072"> <tr> <td>3</td> <td>61</td> <td>T</td> <td></td> <td></td> <td></td> <td></td> </tr> </table>	3	61	T					Falsches Hauptsymbol in Spalte D Hängt der Posten am Graben oder an der Rinne?
3	61	T							

	12 63  	Ein Hügel oder zwei Hügel? Wenn zwei, dann der westliche. Wenn einer, dann im Westteil.
	14 87  	Eintrag in Spalte C fehlt. Welcher Baum ist gemeint? wahrscheinlich der südliche
	8 101  1m 	Eintrag in Spalte C fehlt. Welche Felswand? Die östliche oder die westliche? Eintrag in Spalte G nicht exakt. Felswände sind 30 bzw. 40 m lang.
	9 102  	Hauptsymbol stimmt nicht. Erwartet der Läufer den Posten in/an einer Senke oder an einem Loch.
	1 62  	Nordwestrand einer Höhle? Nur Flächenobjekte können einen Rand haben.
	5 53   	Falsches Hauptsymbol in Spalte D Karte: "Doppelböschung" Postenbeschr.: Böschung, (Nordostseite?) Gelände: Erdwall Falsches Symbol in Spalte G Wo ist die Nordostseite eines Linienobjekts? Nordostseite ist ein Zusatz für annähernd runde oder Flächenobjekte
	6 45   	Falsches Symbol in Spalte C Posten hing an der mittleren Passage
	9 76  	Falsches Symbol in Spalte G Besser als Südfuß wäre Südende
	12 105  	Hauptsymbol? Karte: kleines Gebäude Gelände: (Gedenk-)Stein Postenbeschreibung: künstliches Objekt
	18 101  	Nordrand einer Höhle? Nur Flächenobjekte können einen Rand haben.
	4 46  	Eintrag in Spalte C fehlt. Welche Rinne ist gemeint? wahrscheinlich die östliche Eintrag in Spalte G ist falsch. Nordteil gibt die Lage des Postenschirms auf kleinen Flächenobjekten an. Die Rinne (Spalte D) ist aber ein Linienobjekt.

	7 41   	<p>Hauptsymbol (Spalten D,F) falsch Karte: Lichtung Postenbeschreibung: Pfadabzweig Gelände: Lichtung</p> <p>Erfrischungsstelle falsch (Symbol 713) Bechersymbol auf der Karte steht exakt am Ort der Getränkeausgabe. Getränkeausgabe am Posten wird nicht auf der Karte markiert (dann nur Becher auf Postenbeschreibung).</p>
	8 59  	<p>Hauptsymbol? Karte: Felsband Postenbeschreibung: Höhle, (Südwestrand?) Gelände: ???</p> <p>Linienobjekte sind keine Postenstandorte => entweder Höhle in Karte einzeichnen (wenn signifikant) oder kein Posten mögl.</p>
	11 50  	<p>Hauptsymbol falsch Karte: Senke, Südteil Postenbeschreibung: Tälchen, (Südrand?) Tälchen ist eine Kontur am Hang, Wo ist der Rand eines Tälchens?</p>
	13 144  	<p>Hauptsymbol? Karte: Felsblock Postenbeschreibung: Höhle, (Ostrand?) Gelände: ???</p>
	1 35   	<p>Unzulässiges Symbol in Spalte E Es gibt keine Kreuzung zwischen einem Linien- und einem Flächenobjekt (Schneise und Dickicht) Richtig wäre Kreuzung zwischen Schneise und Kulturgrenze, die Kulturgrenze ist aber nicht in die Karte eingezeichnet.</p>
	2 134  	<p>Eintrag in Spalte C ist fragwürdig Welches ist das mittlere von 4 Löchern in einer Reihe?</p>
	9 97  	<p>Eintrag in Spalte D ist falsch Karte: Senke Postenbeschreibung: (Schotter-/Sand-)Grube Gelände: (tiefe) Senke</p> <p>Eintrag in Spalte G ist falsch Ein Posten kann z.B. unter einer hohen Rohrleitung stehen, aber nicht unter einer Senke</p>
	5 111 	<p>Eintrag in Spalte C ist falsch Karte: Tälchen (Mulde) Postenbeschreibung: Terrasse Gelände: Tälchen</p>
	9 107  	<p>4 gleiche Objekte im Postenkreis Welches Tälchen ist das nordöstlichste?</p>

Die Regeln

Die WKB enthalten keine Details sondern nur Verweise auf die Bestimmungen der IOF.

WKB, B 7.2.8

Die Postenbeschreibung präzisiert das Bild, das die OL-Karte vom Ort des Orientierungsbeginns und von den Postenstandorten sowie den Positionen der Postenmarkierungen zu diesem vermittelt.

Foot Orienteering Rules (January 2011), Appendix 2

3.5.1. Control sites

Controls are placed at features in the terrain that are marked on the map.

(Posten stehen an Objekten im Gelände, die auf der Karte eingezeichnet sind.)

...

Controls must not be sited on small features visible only from a short distance if there are no other supporting features on the map.

(Posten dürfen nicht an kleinen Objekten stehen, die nur aus kurzer Entfernung zu sehen sind und für die es keine unterstützenden Geländemerkmale auf der Karte gibt.)

...

Controls must not be sited where the visibility of the control flag for runners coming from different directions cannot be evaluated from the map or control description.

(Posten dürfen nicht dort stehen, wo die Sichtbarkeit des Postenschirms für Läufer, die aus unterschiedlichen Richtungen kommen, weder vom Kartenbild noch mittels der Postenbeschreibung korrekt eingeschätzt werden kann.)

3.5.6. The control description

The exact control feature on the ground, and the point marked on the map, must be indisputable. Controls which cannot be clearly and easily defined by the IOF control symbols are usually not suitable and should be avoided.

(Das exakte Postenobjekt im Gelände und der markierte Punkt auf der Karte müssen unumstritten sein. Posten, die nicht **klar** und **einfach** mit den IOF-Signaturen beschrieben werden können, sind im Allgemeinen nicht brauchbar und sollen vermieden werden.)

IOF Control Descriptions (updated 2004)

The purpose of a control description is to give greater precision to the picture given by the map of the control feature and the location of the control flag in relation to this feature.

However, a good control is found primarily by map reading. Descriptions and codes can assist in this task, but should be kept as short and simple as is necessary to locate the control.

Note: Control descriptions should not be used to correct map errors.

(Die Postenbeschreibung dient dazu, die Darstellung des Postenobjekts auf der Karte zu präzisieren und/oder die relative Lage des Postenschirms zum Postenobjekt anzugeben. Ein geeigneter Posten wird dennoch in erster Linie durch das Lesen der Karte gefunden. Beschreibungen und Piktogramme können dies unterstützen, sollen aber so kurz und einfach gehalten werden, wie es für das Auffinden des Postens notwendig ist.

Hinweis: Postenbeschreibungen sollen nicht dazu genutzt werden, um Kartenfehler zu korrigieren.)